PLANTA GENERAL DE PARALELISMO
RUTA: J-25 DESDE Km 24+000 AL 26+200
LOCALIDAD, LA LAGUNA – COMUNA DE TENO
ESCALA LONGITUDINAL 1/2000
ESCALA TRANSVERSAL 1/500

CUADRO N° 1: PARALELISMO TUBERÍAS

CAMINO	CODIGO	ROL	KILOMETRAJE DESDE	KILOMETRAJE HASTA	LADO	MATERIAL / DIAMETRO	SITUACION	LONGITUD (m)
RUTA J-25 R.A. - CRUCE J-315	4 7 8 4 5 0 2 5	J-25	24+000	0	NORTE	HDPE PN 10 DN 110 m m	PROYECTADA	1035.05
RUTA J-25 R.A. - CRUCE J-315	4 7 8 4 5 0 2 5	J-25	24+419.04	24+435.04	NORTE	Hormigón	EXISTENTE	16.00
RUTA J-25 R.A. - CRUCE J-315	4 7 8 4 5 0 2 5	J-25	22+973.74	22+983.74	NORTE	Hormigón	EXISTENTE	10.00
RUTA J-25 R.A. - CRUCE J-315	4 7 8 4 5 0 2 5	J-25	25+890.00	0	NORTE	HDPE PN 12.5 DN 75 m m	PROYECTADA	2214.39
RUTA J-25 R.A. - CRUCE J-315	4 7 8 4 5 0 2 5	J-25	0	26+110.32	NORTE	HDPE PN 12.5 DN 110 m m	PROYECTADA	2110.32
RUTA J-25 R.A. - CRUCE J-315	4 7 8 4 5 0 2 5	J-25	26+110.32	26+200	SUR	HDPE PN 12.5 DN 110 m m	PROYECTADA	89.68

CUADRO N° 2: ATRAVIESOS TUBERÍAS Y ARRANQUES

CAMINO	ROL	KILOMETRAJE	DIAMETRO MATERIAL	TIPO	SITUACION	LONGITUD (m)
RUTA J-25 R.A. - CRUCE J-315	J-25	25+855.00	HDPE PN 10 DN 110 m m / H.C. NEGRO DN 8"	AVIESO DE TUBO / MISADO DE TUBO	PROYECTADA / PROYECTADA	20.00 / 9.00
RUTA J-25 R.A. - CRUCE J-315	J-25	25+891.18	HDPE PN 10 DN 110 m m / H.C. NEGRO DN 8"	AVIESO DE TUBO / MISADO DE TUBO	PROYECTADA / PROYECTADA	20.00 / 9.00
RUTA J-25 R.A. - CRUCE J-315	J-25	25+892.00	HDPE PN 12.5 DN 110 m m / H.C. NEGRO DN 8"	AVIESO DE TUBO / MISADO DE TUBO	PROYECTADA / PROYECTADA	20.00 / 9.00
RUTA J-25 R.A. - CRUCE J-315	J-25	26+110.32	HDPE PN 12.5 DN 110 m m / H.C. NEGRO DN 8"	AVIESO DE TUBO / MISADO DE TUBO	PROYECTADA / PROYECTADA	21.68 / 9.00

CUADRO N° 3: CUADROS CÁMARAS

CAMINO	ROL	KILOMETRAJE	MATERIALIDAD DIAMETRO	LADO	SITUACION
RUTA J-25 R.A. - CRUCE J-315	J-25	25+697.76	HORMIGON ARMADO 110 m m	NORTE	PROYECTADA
RUTA J-25 R.A. - CRUCE J-315	J-25	25+850.00	HORMIGON ARMADO 110 m m	NORTE	PROYECTADA

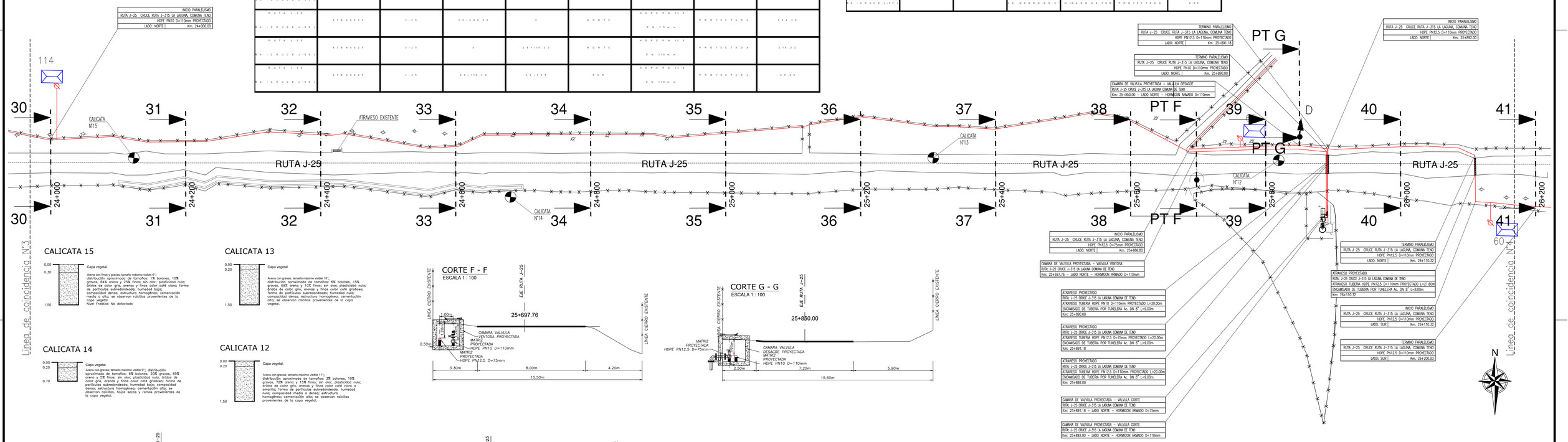

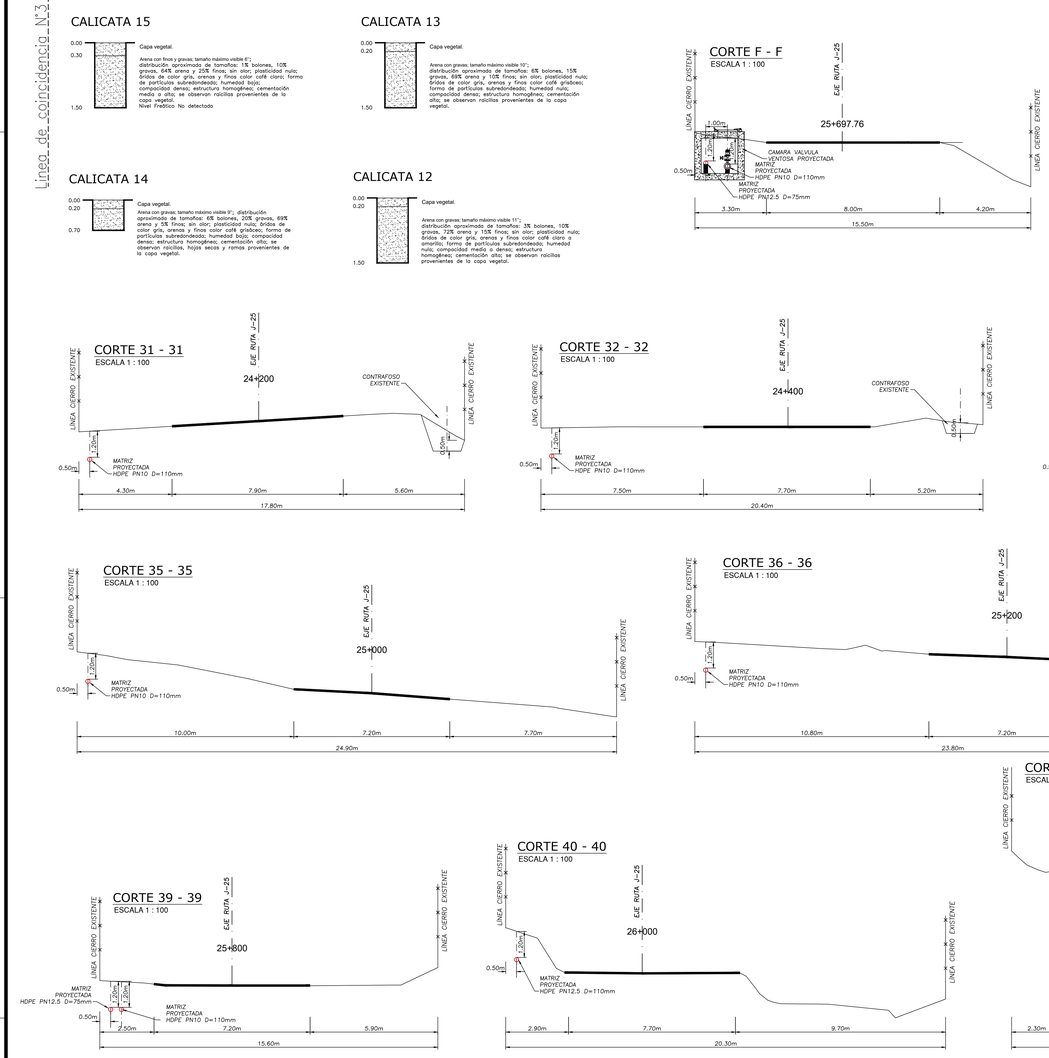

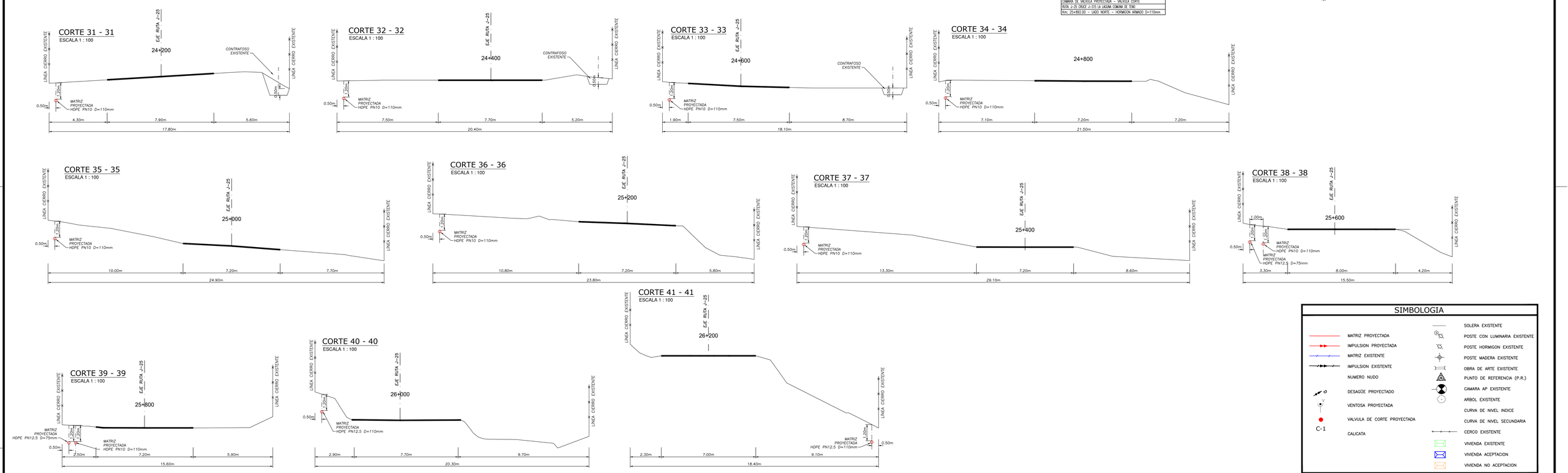

SIMBOLOGIA

- MATRIZ PROYECTADA
- IMPULSION PROYECTADA
- MATRIZ EXISTENTE
- IMPULSION EXISTENTE
- NUMERO NUDO
- DESAGÜE PROYECTADO
- VENTOSA PROYECTADA
- VALVULA DE CORTE PROYECTADA
- C-1 CALICATA
- SOLERA EXISTENTE
- POSTE CON LUMINARIA EXISTENTE
- POSTE HORMIGON EXISTENTE
- POSTE MADERA EXISTENTE
- OBRA DE ARTE EXISTENTE
- PUNTO DE REFERENCIA (P.R.)
- CAMARA AP EXISTENTE
- ARBOL EXISTENTE
- CURVA DE NIVEL INDICE
- CURVA DE NIVEL SECUNDARIA
- CERCO EXISTENTE
- VIVIENDA EXISTENTE
- VIVIENDA ACEPTACION
- VIVIENDA NO ACEPTACION

Dibujante	Fecha	Rev.	Observaciones
PATRICIO UNDURRAGA	DIC 2020	Rev. B	ENTREGA

MINISTERIO DE OBRAS PÚBLICAS
DIRECCIÓN GENERAL DE OBRAS PÚBLICAS
DIRECCIÓN DE VIALIDAD

EJECUCIÓN DEL PROYECTO		APROBACIÓN DEL PROYECTO		
EJECUTOR	CPEI INGENIEROS	VERSIÓN Nº	FECHA	VISTO BUENO
JEFE PROYECTO	FRANCISCO CARO ARAYA	0	DIC. 2020	
INSPECTOR FISCAL	-	-	-	
		-	-	

CAMINO : RUTA J-25 (TENO)
SECTOR : LA LAGUNA
LADO IZQUIERDO Dm : 20.800
LADO DERECHO Dm : 26.110.32

ROL :J-25
A Dm. : 26.110.32
A Dm. : 26.200

REGIÓN : DEL MAULE
PROVINCIA: CURICO
COMUNA : TENO

PROYECTO DE PARALELISMO
DISEÑO MEJORAMIENTO Y AMPLIACIÓN
SISTEMA A.P.R. RUTA J-25, TENO
LADO IZQUIERDO Dm: 24.000 A Dm: 26.110.32 ESCALA :
LADO DERECHO Dm: 26.110.32 A Dm: 26.200 INDICADAS

PLANO 4

LÁMINA Nº 4 DE 7